



- Liegenschaftsgrenze E26
- - - Flurstücksgrenze
- - - Flächenzuordnung

ID 072-090-05
Turnhalle 1988

ID 072-090-01
Schulbau 1900

ID 072-090-04
Schulbau 1988

ID 072-090-03
Schulbau 1952

ID 072-090-02
Turnhalle 1952



ID 072-090-05
Turnhalle 1988

072-FW-01.01







ID 072-090-01
Schulbau 1900

ID 072-090-04
Schulbau 1988

072-FW-02.01

ID 072-090-03
Schulbau 1952

ID 072-090-02
Turnhalle 1952

-  Hauptmessst. 072-FW-01
-  Hauptmessst. 072-FW-02
-  Untermessstellen
-  Liegenschaftsgrenze E26
-  Flurstücksgrenze
-  Flächenzuordnung



ID 072-090-05
Turnhalle 1988

072-W-01.01

ID 072-090-01
Schulbau 1900






ID 072-090-04
Schulbau 1988

072-W-01.03

072-FW-02.02

ID 072-090-03
Schulbau 1952

ID 072-090-02
Turnhalle 1952

	Hauptmessstelle 072-W-01 und 072-W-03
	Untermessstellen
	Liegenschaftsgrenze E26
	Flurstücksgrenze
	Flächenzuordnung