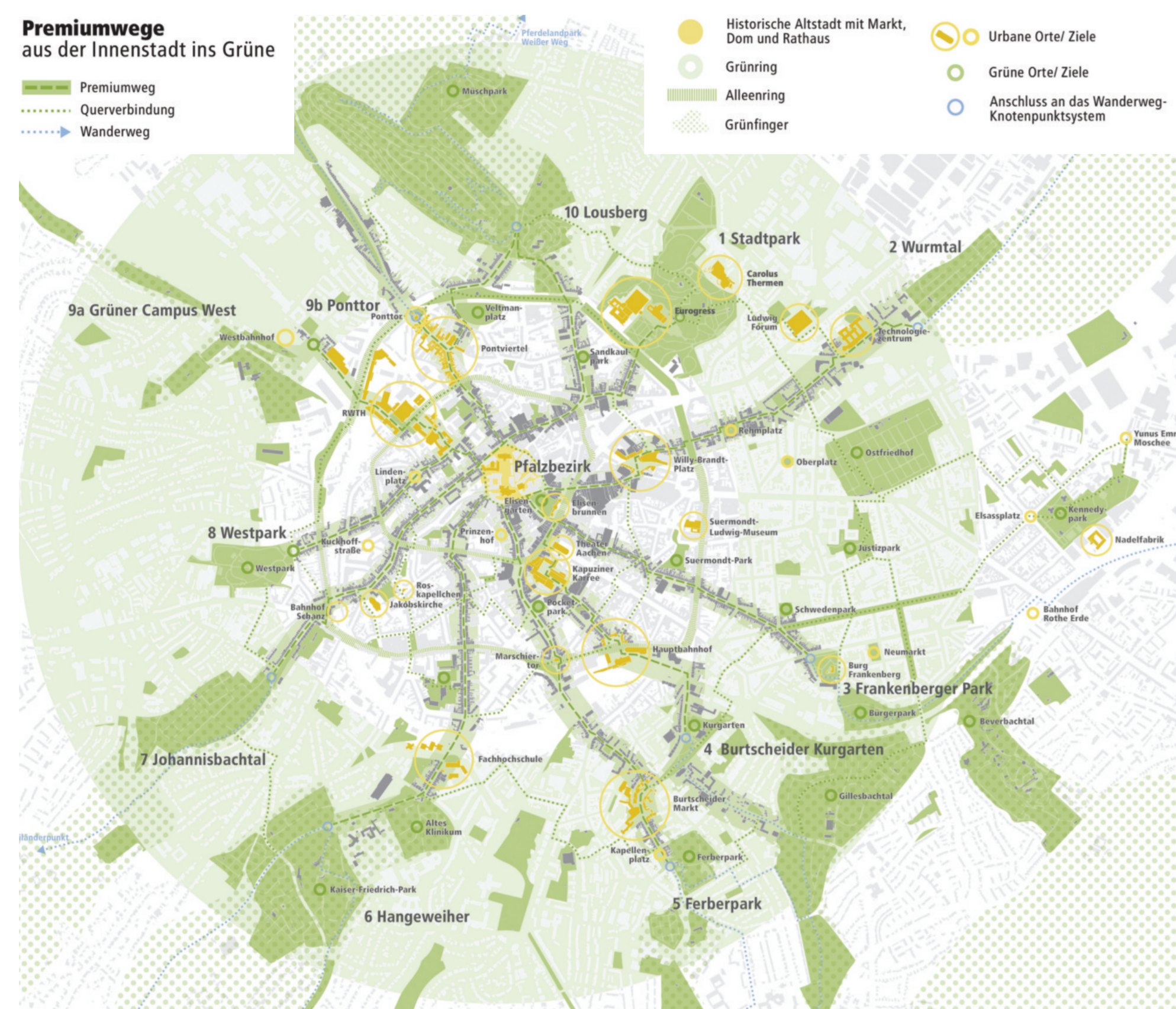


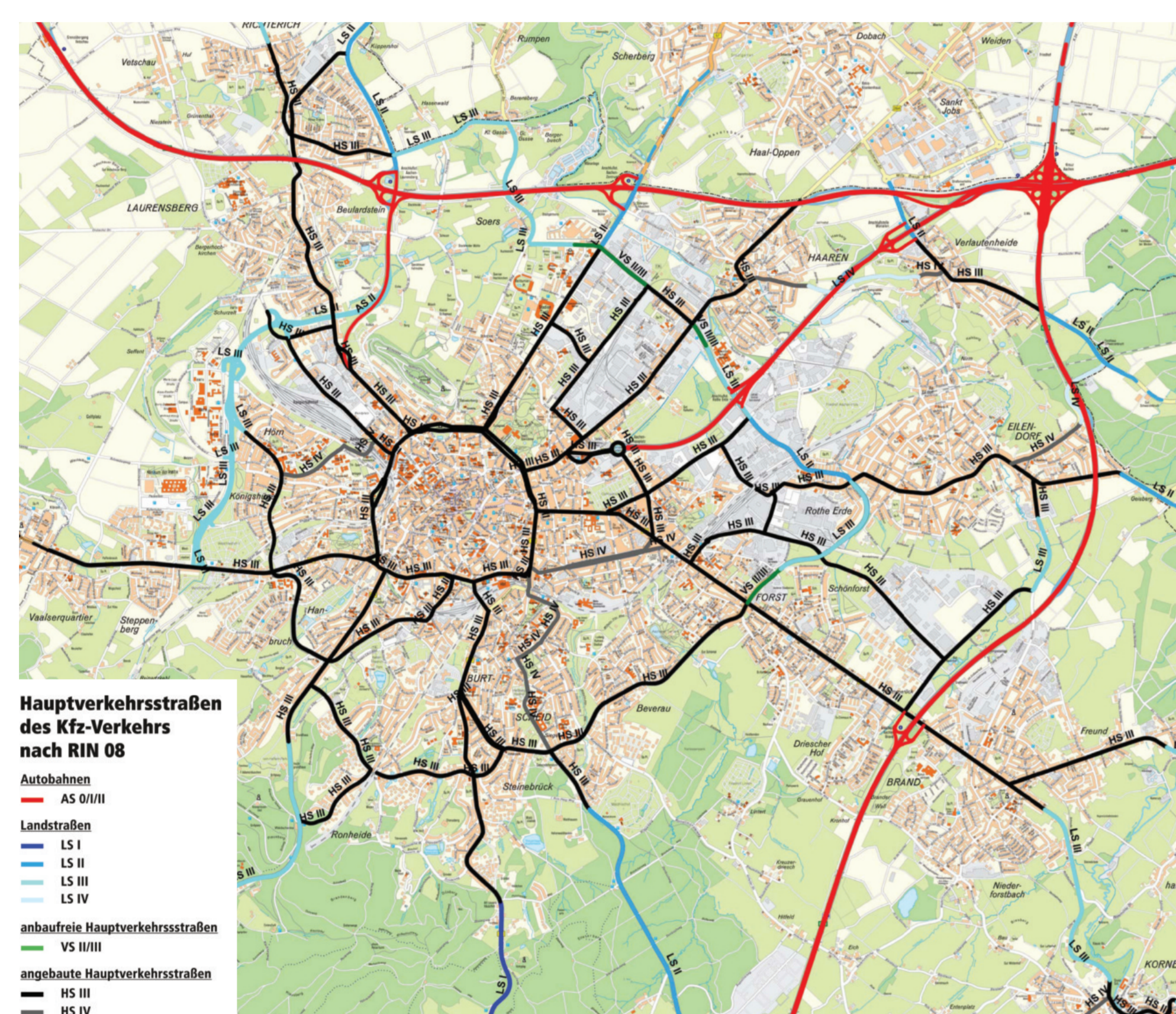
Mobilitätskonzepte

denkbar
planbar
machbar



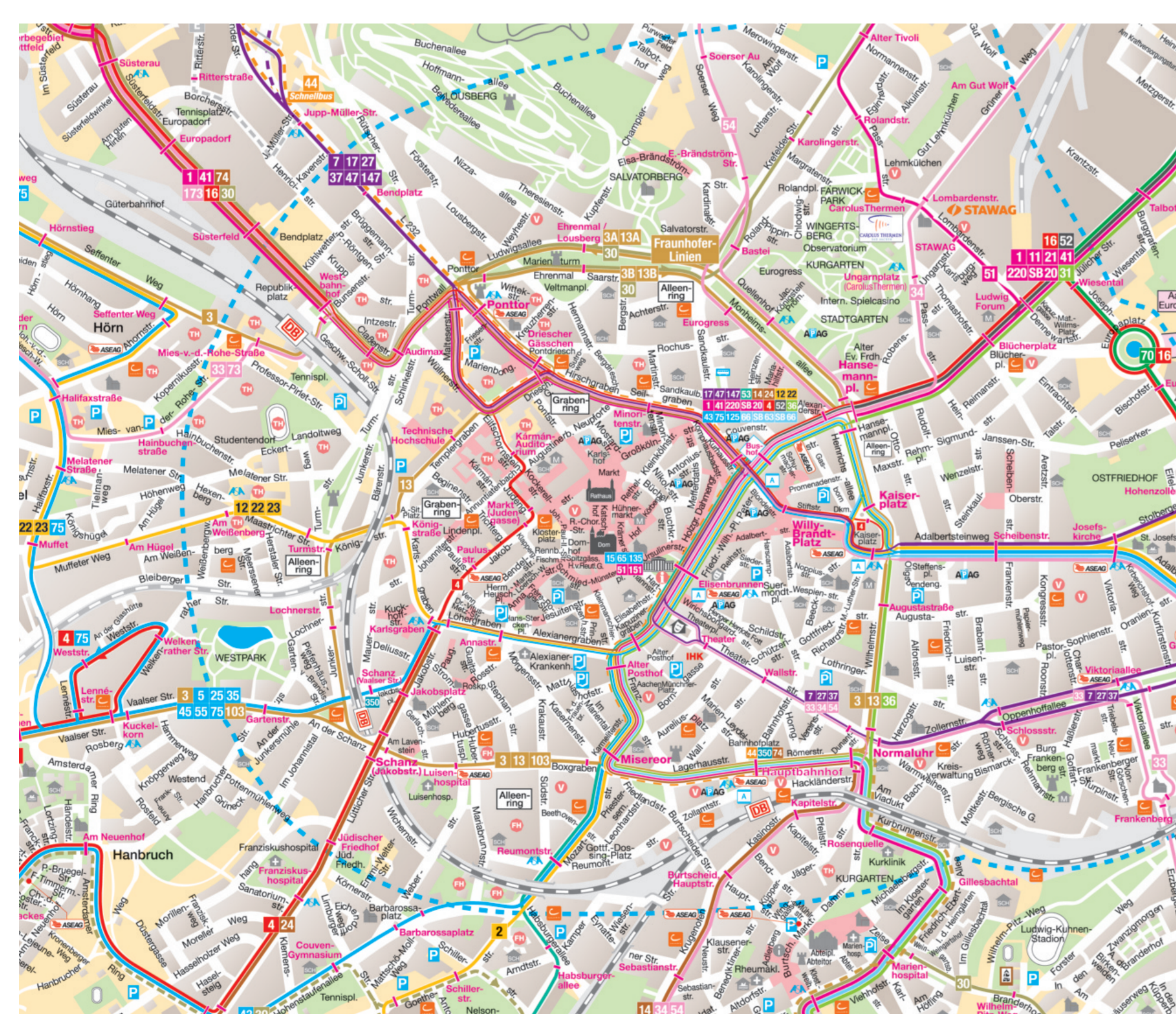
Premiumwege – 10 Wege ins Aachener Grün

Die Innenstadtentwicklung baut seit vielen Jahren auf dem „Prinzip der kurzen Wege“ auf. Rings um die mittelalterlich geprägte, überwiegend steinerne Innenstadt liegen große Parks und Grünzüge an den offenen Bachtälern. Dem Fußverkehr sollen in Zukunft durchgängig attraktivere, barrierefreie und sichere Wege innerhalb der Kernstadt und in das stadtnahe grüne Umfeld angeboten werden. Der Fokus liegt auf den Fußwegen der 1. Kategorie oder den „Premiumwegen“, die entlang der historischen Torstraßen sternförmig nach außen führen. Sie sollen vorzugsweise die Aufenthalts-, die Grünqualität und die Sicherheit im Wegesystem darstellen und zugleich die Kernstadt besser vernetzen. Für die ausgewählten radialen Routen werden gleichzeitig auch attraktive Ringverbindungen entwickelt. Das Konzept soll in den nächsten Jahren schrittweise umgesetzt werden.



Kfz-Hauptverkehrsstraßennetz in und um Aachen

Auf Hauptverkehrsstraßen soll der Kfz-Verkehr gebündelt und wenn möglich bevorzugt geführt werden. Die Hauptverkehrsstraßen ergeben sich in Abgrenzung zu den Erschließungsstraßen aus der maßgeblichen Verbindungsfunktion. Straßen innerhalb des Alleenrings sind nach der hier vorliegenden Kategorisierung keine Hauptverkehrsstraßen für den Kfz-Verkehr. Der Stadtkern innerhalb des Alleenrings wurde als zentraler innerstädtischer Ort kategorisiert. Das Netz der Hauptverkehrsstraßen für den Kfz-Verkehr setzt folglich am Alleenring an und verbindet die im außerörtlichen Bereich liegenden Autobahnanschlüsse und Landstraßen mit der Innenstadt. Die Straßen in der City dienen insgesamt der Erschließung des Innenstadtbereichs und haben daher keine Verbindungsbedeutung.



Busnetz in der Innenstadt

In seiner Grundstruktur entspricht das Aachener Buslinienetz im Wesentlichen der städtebaulichen Struktur. Im Innenstadtbereich weist es die Struktur eines Radial-Ring-Netzes mit einer zentralen Verknüpfungshaltestelle im Zentrum der Stadt auf. Die Linien 3 und 13 übernehmen die Ringschließung über den Graben- und Alleenring. Die radialen Achsen laufen aus allen Richtungen auf die zentrale Haltestelle „Aachen Bushof“ zu. Das Aachener Busnetz ist durch eine Führung fast aller Linien über die innerstädtische Stammstrecke Hansemannplatz - Bushof - Elisenbrunnen - Alter Posthof/Theater geprägt. Daher kann aus nahezu allen Stadtteilen die Haltestelle Elisenbrunnen, die an zwei innerstädtischen Fußgängerzonen liegt, umsteigefrei erreicht werden. Auf dem südlichen und auf dem nördlichen Grabenring sichern Linien, die ebenfalls über die Stammstrecke geführt werden, eine periphere Innenstadtanbindung.

www.aachen.de/rvr



EUROPÄISCHE UNION
Investition in unsere Zukunft
Europäischer Fonds
für regionale Entwicklung

Ministerium für Wirtschaft, Innovation,
Digitalisierung und Energie
des Landes Nordrhein-Westfalen



2014

EFRE.NRW
Investitionen in Wachstum
und Beschäftigung

