


















Legende

-  vorh. Bordstein
-  gepl. VZ
-  Standort vorh. VZ
-  Standort gepl. VZ
-  vorh. LSA
-  gepl. LSA
-  vorh. Markierung
-  gepl. Markierung
-  B - 0,5/0,2 Breitstrich: 0,5m Strich - 0,2m Lücke
-  S - 3/3 Schmalstrich: 3,0m Strich - 3,0m Lücke
-  H Halteinie
-  vorh. Poller
-  Rückbau/ Markierung/ Ausstattung
-  Flexible Begrenzungsposten
-  Gehweg
-  Radweg
-  vorh. Baum

Hinweis:
 Geplante sowie zu erneuernde Verkehrszeichen und Zusatzzeichen sind in Größe 2 aufzustellen. Abweichungen werden im Plan vermerkt.

Fachbereich Stadtentwicklung, -planung und Mobilitätsinfrastruktur | Die Oberbürgermeisterin

stadt aachen

Monheimsallee_Heinrichsallee
 Fahrradstreifen mit Protected Bike Lane

Markierungs- und Beschilderungsplan

| | | | | |
|------------------------|-------------|---------------|--------------|-----------------------|
| Plan Nr.: 2022_008_BM1 | Bearb.: Th. | Zeichn.: Th. | M. = 1:4'800 | Auslegung 01/2022 |
| Nr.: | Datum: | Planänderung: | Zeichn.: | mit Auslegung 01/2022 |
| - | - | - | - | 08. September 2022 |

ETRS 89

P111 Strassenbau_Projekte/Projekte/2022_008 Monheimsallee_Planung_v5.dgn