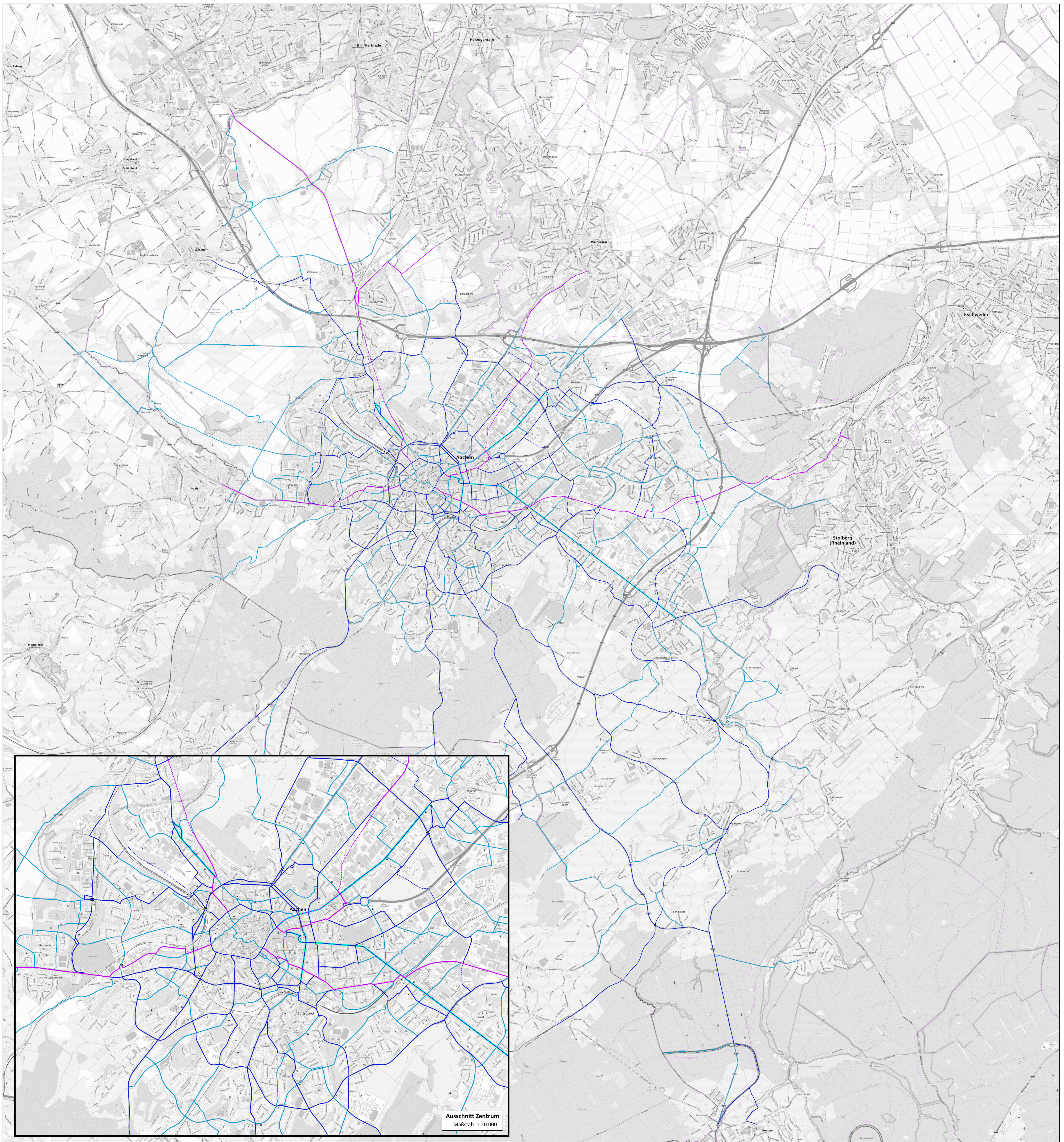
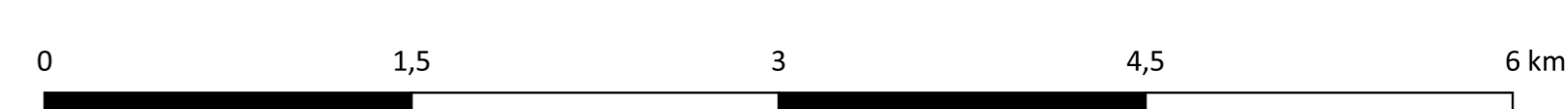



# Radhauptnetz Aachen - Zielnetz



- SN I / RN I
- Rad Schnellverbindung (RSV) / Radvorrangroute (RVR) nach FGSV
- Wege-Netzlücke (RSV/RVR)
- SN II / RN II
- Hauptverbindung (HV) inkl. Rad-Vorrang-Route Aachen
- Wege-Netzlücke (HV)
- SN III / RN III
- Verbindung (V)

- duale Ergänzungsrouten für unterschiedliche Gruppen Radfahrer
- Brücken / Unterführungen - keine Verbindung zwischen den Netzelementen



Kartenquelle:  
Kartendarstellung und Präsentationsgraphiken: © Bundesamt für Kartographie und Geodäsie

Stadt Aachen  
FB Stadtentwicklung, -planung und Mobilitätsinfrastruktur  
Mobilitäts- und Verkehrskonzepte FB 61/320

Projekt: Radhauptnetz Aachen  
Karte: Zielnetz

Stand: 24.03.2023 Blattgröße: A0  
Maßstab: 1:30.000 Karte-Nr.: -

AB Stadtverkehr - Büro für Stadtverkehrsplanung  
Alterer Straße 39a  
53121 Bonn