

Wanderweg

B1

Wanderwege in Aachen-Brand Rückweg zur Inderoute

Zwischen Kornelimünster
und Brand – Wandeln auf
alten Wegen

www.aachen.de/brand



Bürgerverein
Brand e.V.

stadt aachen



Bundesministerium
für Umwelt, Naturschutz,
Bau und Reaktorsicherheit



STÄDTEBAU-
FÖRDERUNG

von Bund, Ländern und
Gemeinden

Ministerium für Bauen, Wohnen,
Stadtentwicklung und Verkehr
des Landes Nordrhein-Westfalen



Rückweg zur Inderoute

Zwischen Kornelimünster und Brand – Wandeln auf alten Wegen

Länge: 3,0 km

Schwierigkeiten: gering, je ein kurzer steiler Anstieg in Kornelimünster und im Rollefachtal

Der Wanderweg ist im Flyer zur Inderoute näher erläutert.








Er führt Sie von der Ortsmitte in Kornelimünster zurück bis zu St. Donatus am Marktplatz in Brand. Sie gelangen dabei über die befestigte Vennbahn ohne große Steigungen durch das Rollefachtal. Höhepunkt ist das Vennbahnviadukt, auf dem Sie in luftiger Höhe das Tal überqueren.

Ein kleiner Abstecher: Abtei Kornelimünster

Wir empfehlen einen Abstecher zur Benediktinerabtei in Kornelimünster. Dazu wenden Sie sich auf der Vennbahn nach etwa 600 Metern am Lufter Weg scharf nach links, überqueren nach weiteren 600 Metern die Münsterstraße mit leichtem Versatz nach links und folgen der Straße bis zur Abtei. Die Klosterneugründung geht auf 1909 zurück. Die historischen Wurzeln des Klosters führen jedoch viel weiter zurück bis ins Jahr 814, als Benedikt von Aniane und Ludwig der Fromme die Anfänge für das „Erlöserkloster an der Inde“ begründeten.

Weitere Wanderwege

in Brand:

-  **Inderoute** – Zuweg zum Eifelsteig
-  **B1** Rückweg zur Inderoute von Kornelimünster nach Brand
-  **B2** Brander Feld-Rundweg
-  **B3** Brander Wald-Rundweg
-  **B4** Großer Rundwanderweg um Brand
-  **B5** Indetal-Rundweg
-  **B6** Rollefachtal-Rundweg