









Freiraumkonzept

Strategische Bedeutung städtischer Grünanlagen

- | | |
|---|---|
|  hoch |  Friedhof |
|  mittel |  Kleingartenanlage |
|  nachgeordnet |  Wald |
|  nicht in Einstufung aufgenommen aufgrund geringer Größe (<5.000 m ²) bzw. der Lage außerhalb des stadtklimatisch mehrfach belasteten Bereichs. Die Anlagen sind grundsätzlich in ihrer derzeitigen Funktion zu sichern. Eine Weiterentwicklung ist im Einzelfall zu prüfen. | |
|  Bereiche mit stadtklimatischer Mehrfachbelastung und überdurchschnittlich hoher Einwohnerdichte (>100 EW / ha) | |
- M = 1 : 15.000**

Berücksichtigte Grünanlagen

- städtische Grünanlagen / Parks mit mindestens 5.000 m² Größe
- in stadtklimatisch mehrfach belasteten Quartieren mit überdurchschnittlich hoher Einwohnerdichte (>100 EW / ha); auch kleinere städtische Grünanlagen und städtische Spielplätze mit wichtigen Grünraumfunktionen

Einstufung entsprechend der Erfüllung folgender Kriterien:

- Lage in Bereichen mit überdurchschnittlich hoher Einwohnerdichte (>100 EW / ha)
- Lage in Bereichen mit geringer oder sehr geringer Privatgrün-Versorgung
- Lage in Lebensräumen mit besonderem sozialen Handlungsbedarf (nach Sozialentwicklungsplan)
- Lage in Bereichen mit bes. demographischen Rahmenbedingungen (bes. Handlungsbedarf für Kinder/Jugendliche, sowie für ältere Menschen)
- die historische Bedeutung (eingetragenes Gartendenkmal)
- die stadtklimatische Bedeutung (Lage in Quartieren mit ausgeprägten Hitzeinseln und anderen lokal-klimatischen Belastungen)
- Lage in einem Kurgebiet
- Außenwirkung (erhöhte Wahrnehmung im öffentlichen Raum)

stadt aachen
fachbereich umwelt - abteilung umweltvorsorge und grünplanung
stand: 22.02.2018

