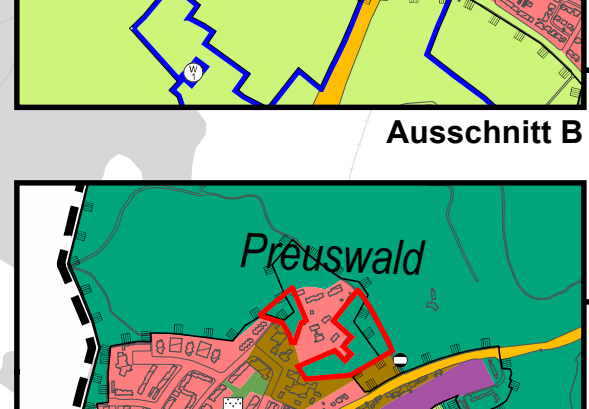
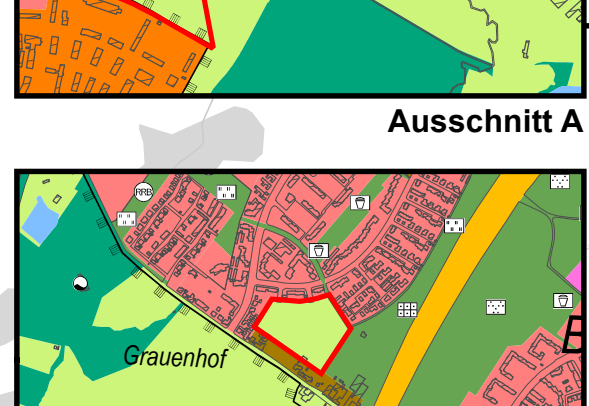
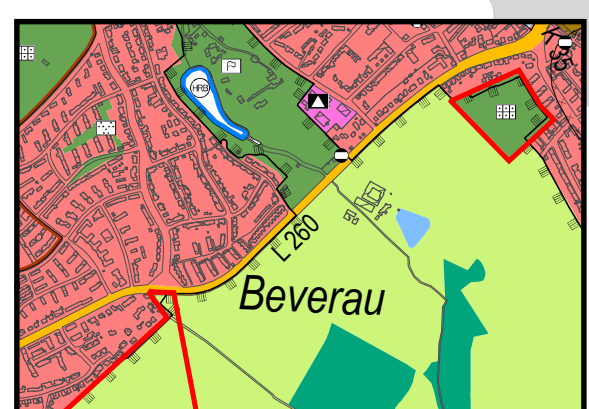
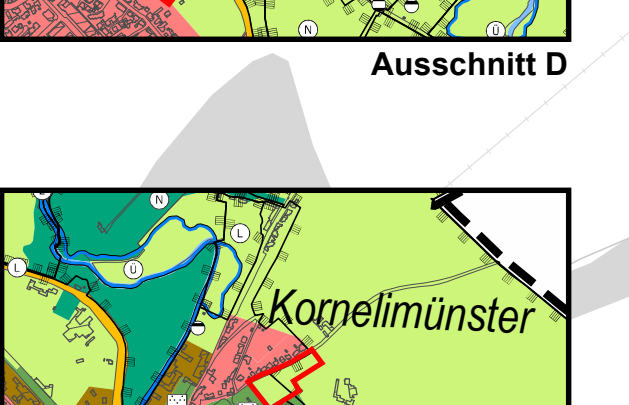
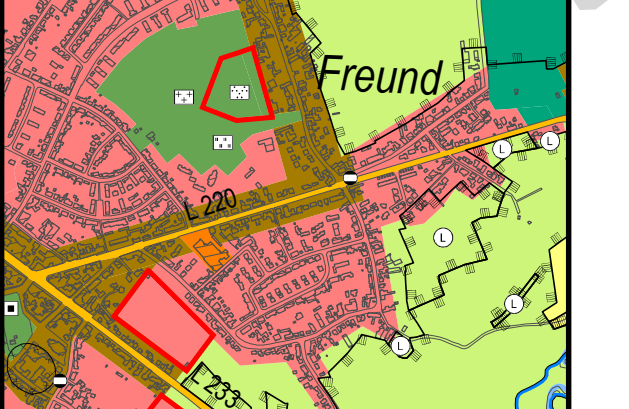
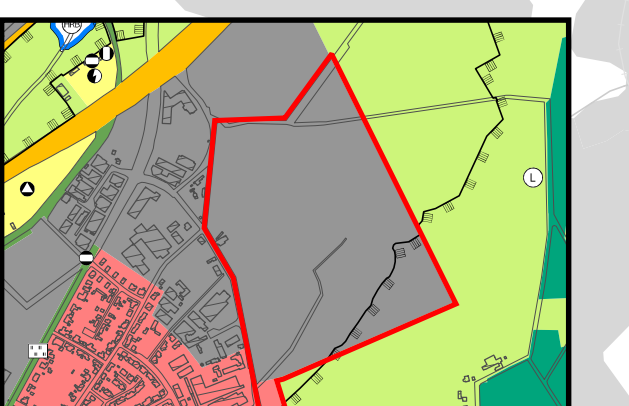
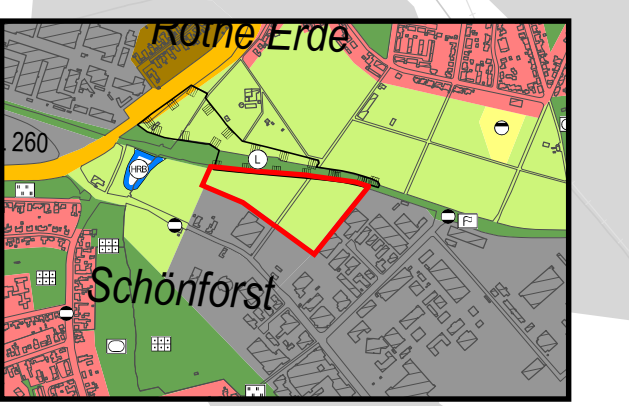
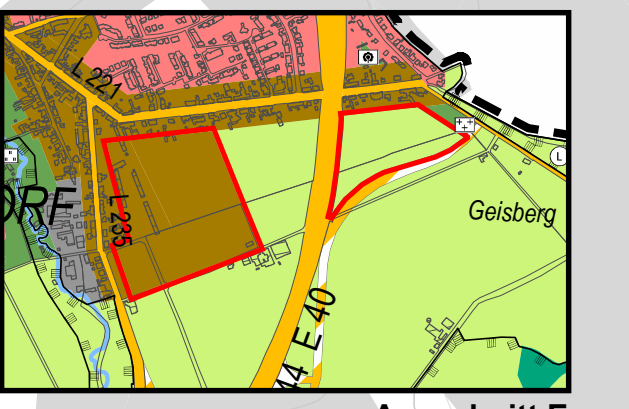
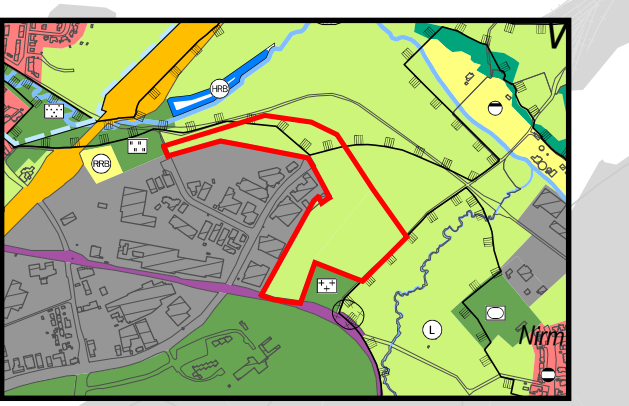
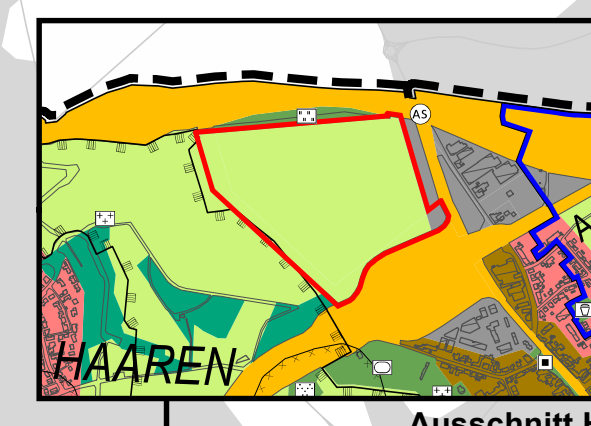
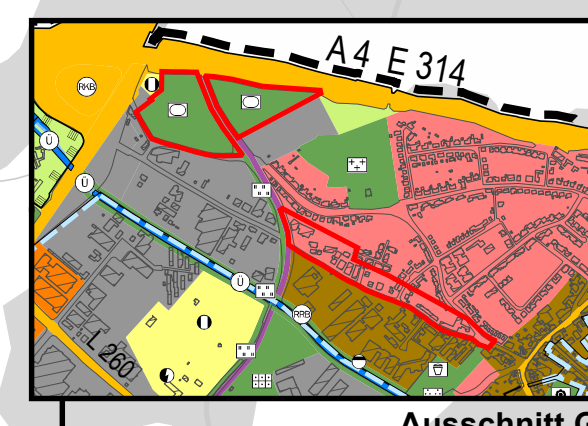
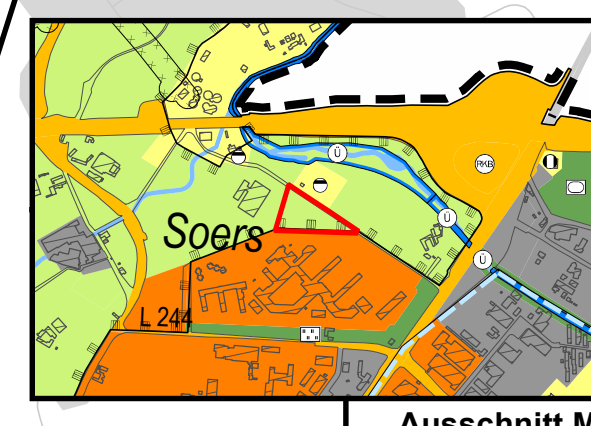
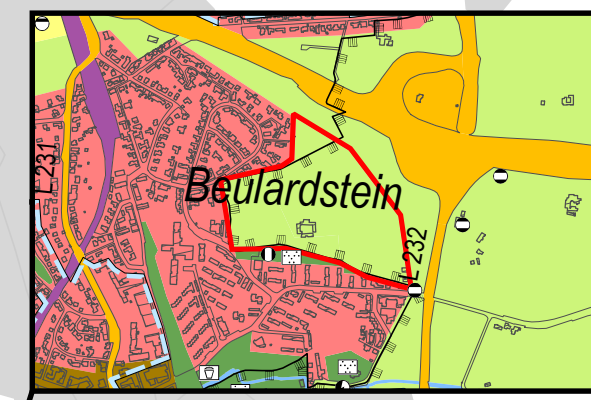
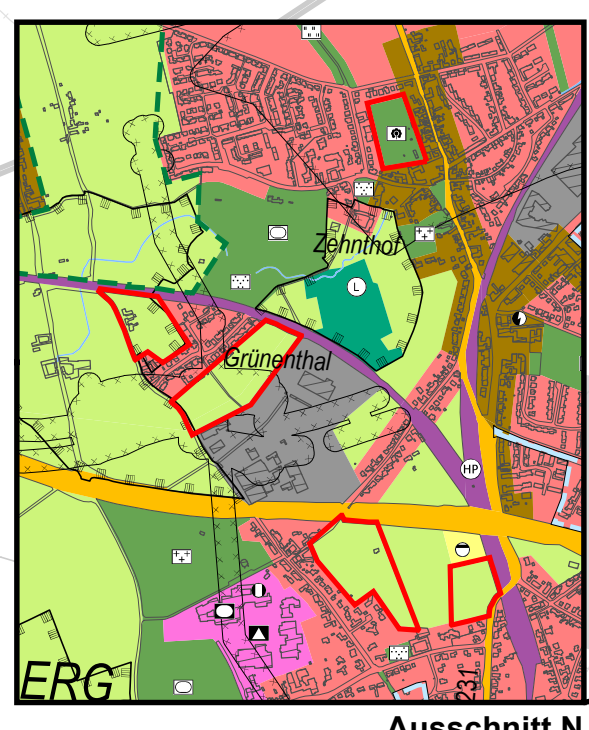


Flächennutzungsplan Stadt Aachen Vorentwurf

M 1:20.000
Stand: 26. Mai 2014



Planzeichenerklärung

Darstellungen	
	Wohnbaufläche
	Gemischte Baufläche
	Gewerbliche Baufläche
	Sondergebiete
	Flächen für den Gemeinbedarf
	Öffentliche Verwaltung
	Schule
	Gesundheitlichen Zwecken dienende Gebäude und Einrichtungen
	Kulturellen Zwecken dienende Gebäude und Einrichtungen
	Sportlichen Zwecken dienende Gebäude und Einrichtungen
	Feuerwehr
	Schwimmhalle
	Hauptverkehrsstraßen
	Ruhender Verkehr
	Bahnanlagen
	Flächen für Versorgungsanlagen, für die Abfallentsorgung und Abwasserbeseitigung
	Konzentrationsflächen für Windkraft
	Elektrizität
	Gas
	Fernwärme
	Wasser
	Erneuerbare Energien
	Abwasser
	Regenrückhaltebecken
	Regenklärbecken
	Abfall

Hinweise	
	Schutzbereich Stadtklima (Abgrenzung vorläufig)
	Hauptverkehrsstraßen - geplant
	Autobahnanchluss - geplant
	Bahnanlagen - geplant
	Bahnhaltepunkt - geplant
Nachrichtliche Übernahmen	
	Flächen für die Wasserwirtschaft
	Hochwasserrückhaltebecken
	Überschwemmungsgebiet
	Flächen mit wasserrechtlichen Festsetzungen
	Wasserschutzzone I
	Wasserschutzzone II
	Wasserschutzzone III
	Schutzgebiete i.S.d. Naturschutzrechts
	Naturschutzgebiet
	Landschaftsschutzgebiet
	FFH-Gebiet
	Regelungen für den Denkmalschutz
	Gesamtanlagen, die dem Denkmalschutz unterliegen
Vermerke	
	Hauptverkehrsstraßen - geplant
Kennzeichnungen	
	Flächen, unter denen der Bergbau umgeht
Sonstige Planzeichen	
	Stadtgrenze
Varianten	
	Alternative Darstellungen

Version 2.0.4

