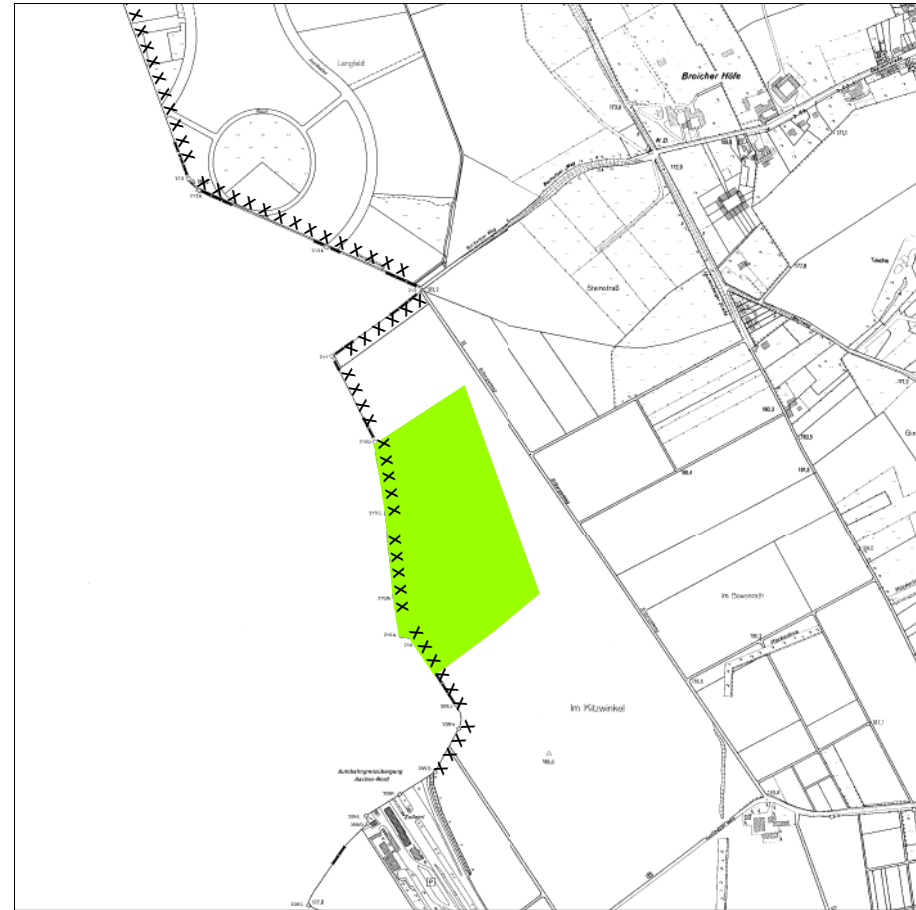


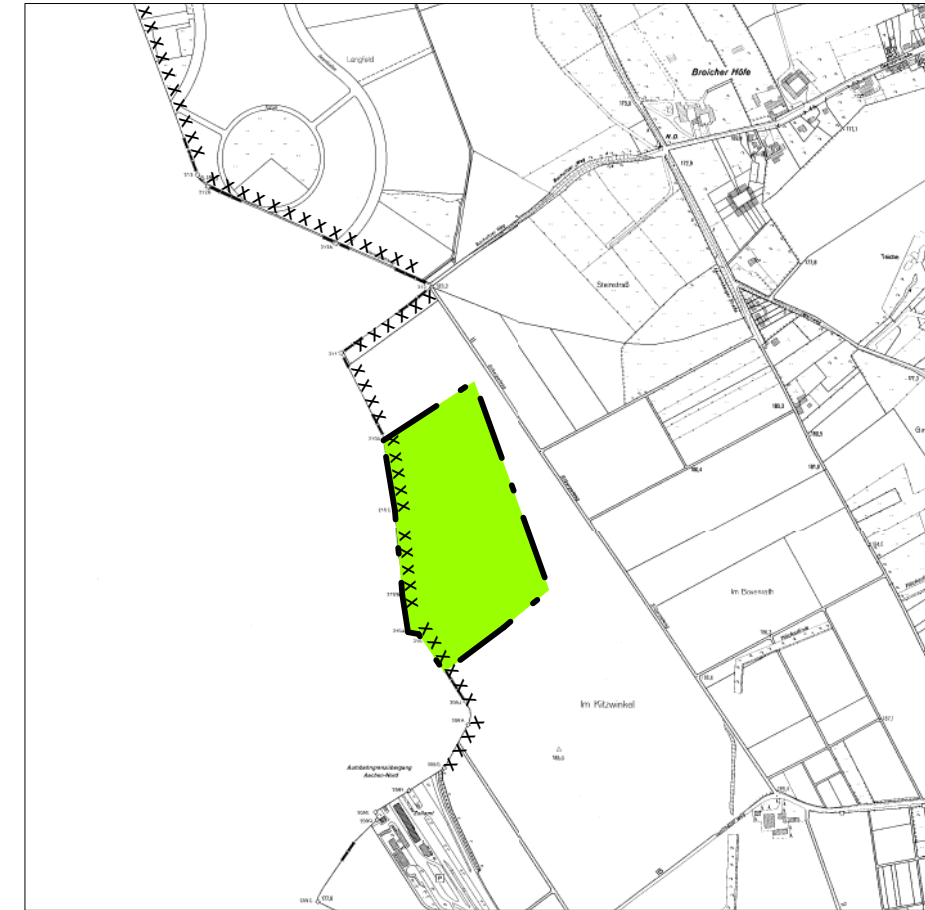
Änderung des Flächennutzungsplanes der Stadt Aachen - Konzentrationsflächen für Windkraftanlagen - Teilabschnitt 3 Bereich Vetschauer Weg / Bocholtzer Weg



Bisher geltender Inhalt für den zu ändernden Bereich





M 1 : 15.000

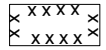


Neuer Inhalt für den geänderten Bereich

1. Darstellungen

-  Flächen für die Landwirtschaft
-  Konzentrationsfläche für Windkraftanlagen

2. Kennzeichnung

-  Flächen unter denen der Bergbau umgeht bzw. umgegangen ist